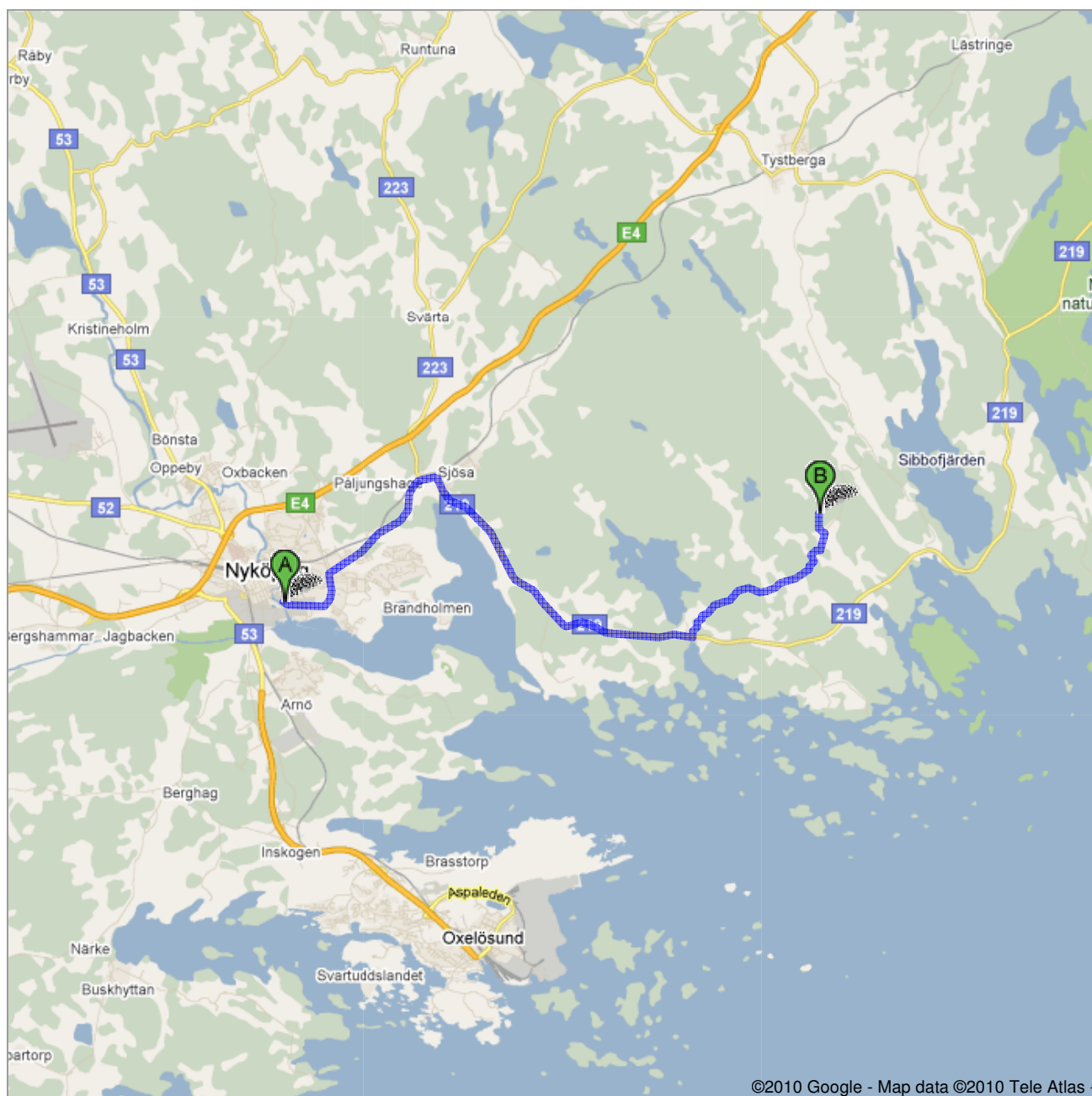





Indicazioni stradali per Björksund, Nyköping, Sweden
20,1 km – circa 25 min




 Folkungavägen 1, 611 34 Nyköping, Sweden


1. Procedi in direzione **sudest** da **Folkungavägen** verso **Ringvägen** 150 m
150 m (totale)


 2. Prendi la 1a **a destra** in corrispondenza di **Ringvägen** 42 m
200 m (totale)

3. Alla **Hamnrandellen** prendi la **3a** uscita e imbocca **Lennings Väg** 1,9 km
2,1 km (totale)
Circa 3 min

 4. Svolta a **destra** in **Trosavägen/Strada 219** 12,4 km
14,5 km (totale)
Continua a seguire la Strada 219
Circa 13 min

 5. Svolta a **sinistra** 5,0 km
19,5 km (totale)
Circa 7 min

 6. Svolta a **sinistra** 600 m
20,1 km (totale)
Circa 2 min

 Björksund, Nyköping, Sweden

Queste indicazioni stradali servono solo per pianificare il viaggio. Le condizioni stradali potrebbero differire dai risultati delle mappe a causa di lavori in corso, traffico, meteo o altri eventi. Pianifica il tuo percorso considerando questi fattori. Rispetta la segnaletica stradale.

Map data ©2010 Tele Atlas