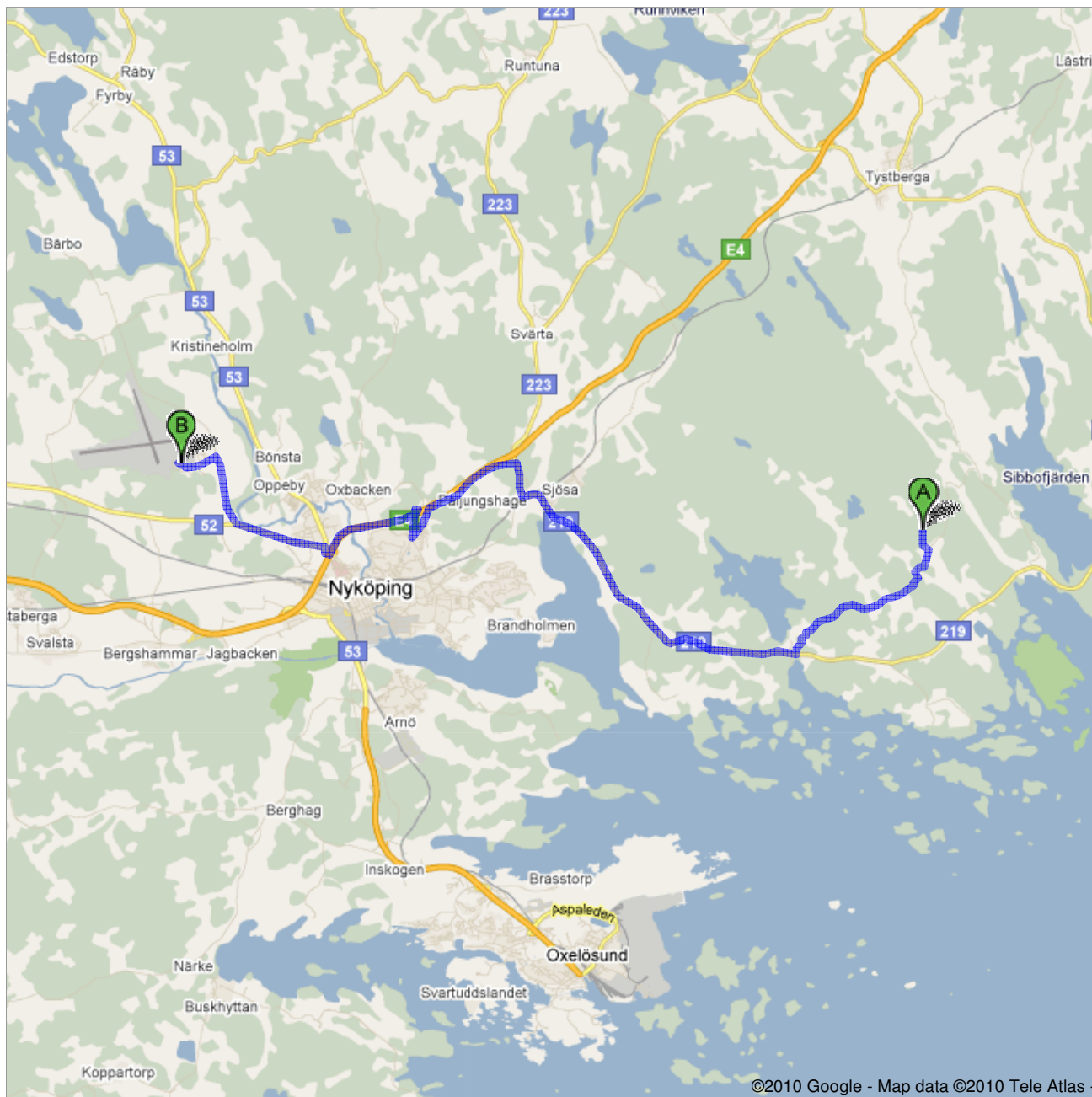

















Indicazioni stradali per Stockholm-Skavsta flygplats (NYO), General Schybergs Väg 22, 611  
92 Nyköping, Sweden  
28,0 km – circa 33 min



 Björksund, Nyköping, Sweden

	1. Procedi in direzione <b>sud</b> Circa 1 min	600 m 600 m (totale)
	2. Svolta a destra verso <b>Strada 219</b> Circa 6 min	5,0 km 5,6 km (totale)
	3. Svolta a destra in <b>Strada 219</b> Circa 8 min	8,9 km 14,5 km (totale)
	4. Svolta a destra per rimanere su <b>Strada 219</b> Circa 1 min	950 m 15,5 km (totale)
	5. Svolta a sinistra in <b>Strada 223</b> Circa 4 min	3,5 km 18,9 km (totale)
	6. Alla rotonda prendi la <b>1a</b> uscita e imbocca <b>Stockholmsvägen</b> Circa 1 min	700 m 19,6 km (totale)
	7. Alla rotonda prendi la <b>1a</b> uscita e imbocca lo svincolo <b>E4</b>	250 m 19,9 km (totale)
	8. Entra in <b>E4</b> Circa 2 min	2,6 km 22,4 km (totale)
	9. Prendi l'uscita <b>133</b> per <b>53</b> verso <b>52/Nyköping/Örebro/Eskilstuna</b>	240 m 22,7 km (totale)
	10. Alla rotonda prendi la <b>3a</b> uscita e imbocca <b>Strada 52</b> in direzione <b>Örebro/221/Flen</b> Circa 3 min	2,4 km 25,1 km (totale)
	11. Alla rotonda, prendi la <b>1a</b> uscita Circa 2 min	1,8 km 27,0 km (totale)
	12. Svolta a sinistra in <b>General Schybergs Väg</b> Circa 2 min	850 m 27,8 km (totale)
	13. Svolta leggermente a destra per rimanere su <b>General Schybergs Väg</b>	230 m 28,0 km (totale)
	14. Svolta a sinistra per rimanere su <b>General Schybergs Väg</b> La tua destinazione è sulla sinistra	10 m 28,0 km (totale)

 Stockholm-Skavsta flygplats (NYO), General Schybergs Väg 22, 611 92  
Nyköping, Sweden

Queste indicazioni stradali servono solo per pianificare il viaggio. Le condizioni stradali potrebbero differire dai risultati delle mappe a causa di lavori in corso, traffico, meteo o altri eventi. Pianifica il tuo percorso considerando questi fattori. Rispetta la segnaletica stradale.

Map data ©2010 Tele Atlas