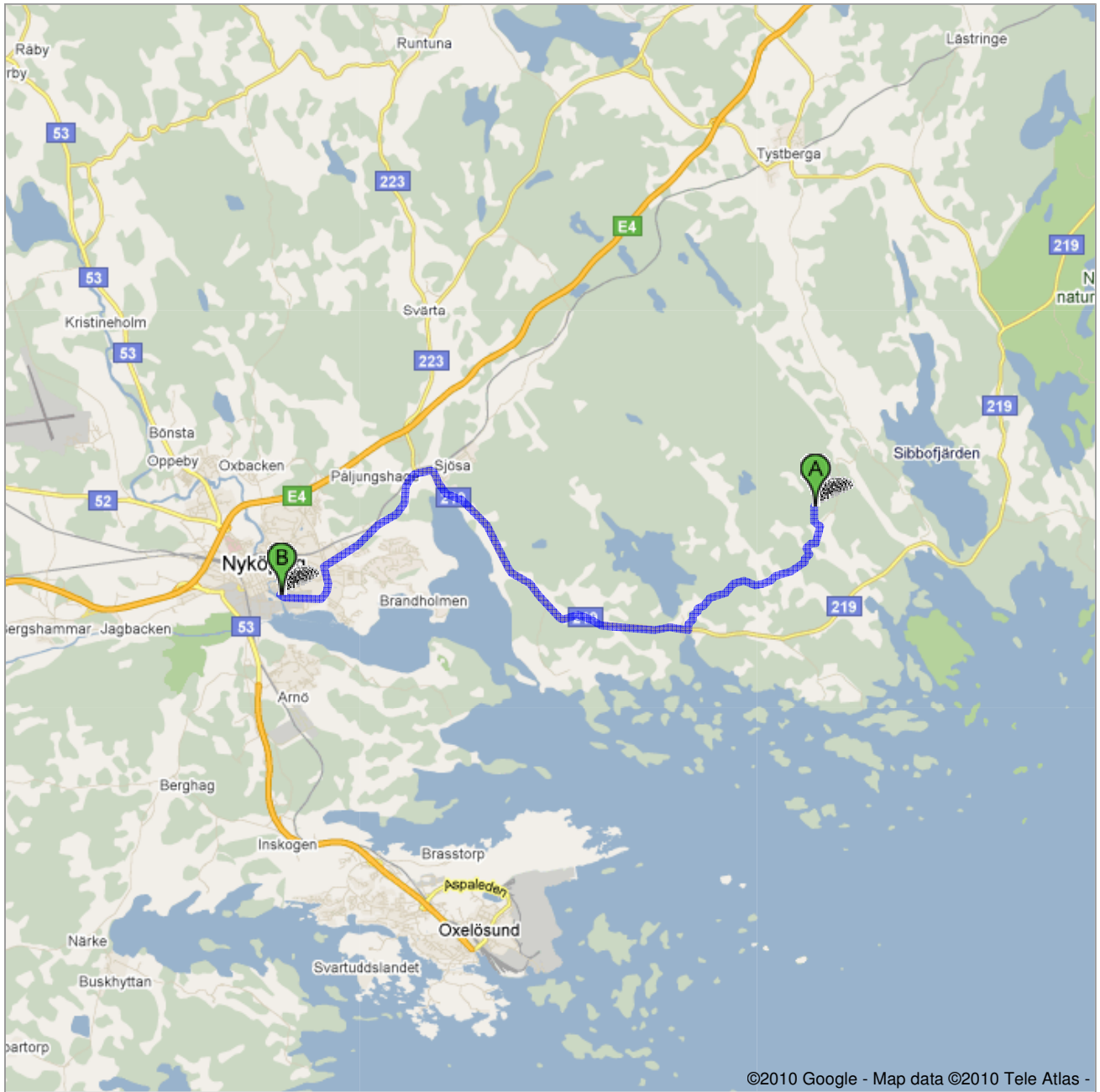






Indicazioni stradali per Folkungavägen 1, 611 34 Nyköping, Sweden
20,0 km – circa 24 min



 Björksund, Nyköping, Sweden

- | | | |
|---|---|-----------------------------|
| 1. | Procedi in direzione sud
Circa 1 min | 600 m
600 m (totale) |
|  | 2. Svolta a destra verso Strada 219
Circa 6 min | 5,0 km
5,6 km (totale) |
|  | 3. Svolta a destra in Strada 219
Circa 13 min | 12,4 km
18,0 km (totale) |
|  | 4. Svolta a sinistra in Lennings Väg
Circa 3 min | 1,8 km
19,8 km (totale) |
| 5. | Alla Hamnrondellen prendi la 1a uscita e imbocca Ringvägen | 54 m
19,9 km (totale) |
|  | 6. Svolta a sinistra in Folkungavägen
La tua destinazione è sulla sinistra | 150 m
20,0 km (totale) |

 Folkungavägen 1, 611 34 Nyköping, Sweden

Queste indicazioni stradali servono solo per pianificare il viaggio. Le condizioni stradali potrebbero differire dai risultati delle mappe a causa di lavori in corso, traffico, meteo o altri eventi. Pianifica il tuo percorso considerando questi fattori. Rispetta la segnaletica stradale.

Map data ©2010 Tele Atlas